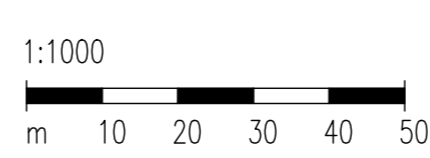


LEGENDA :




- 1180/5
- HRANICE POZEMKŮ DLE KATASTRÁLNÍ MAPY
- ČÍSLO POZEMKŮ DLE KATASTRÁLNÍ MAPY
- OSA KOMUNIKACE
- HRANICE DOČASNÉHO ZÁBORU STAVBY DO 1. ROKU
- HRANICE TRVALÉHO ZÁBORU STAVBY - SO 121, SO 123 - NABÝVATEL PARDUBICKÝ KRAJ
- HRANICE TRVALÉHO ZÁBORU STAVBY - SO 122, SO 124 - NABÝVATEL PARDUBICKÝ KRAJ
- ČÍSLO POZEMKU S DOČASNÝM ZÁBOREM DO 1. ROKU
- ČÍSLO POZEMKU S TRVALÝM ZÁBOREM - SO 121 - NABÝVATEL PARDUBICKÝ KRAJ
- ČÍSLO POZEMKU S TRVALÝM ZÁBOREM - SO 122 - NABÝVATEL PARDUBICKÝ KRAJ
- ČÍSLO POZEMKU S TRVALÝM ZÁBOREM - SO 123 - NABÝVATEL PARDUBICKÝ KRAJ
- ČÍSLO POZEMKU S TRVALÝM ZÁBOREM - SO 124 - NABÝVATEL PARDUBICKÝ KRAJ
- PLOCHA TRVALÉHO ZÁBORU STAVBY - SO 121, SO 123 - NABÝVATEL PARDUBICKÝ KRAJ
- PLOCHA TRVALÉHO ZÁBORU STAVBY - SO 122, SO 124 - NABÝVATEL MĚSTO JEVÍČKO
- PLOCHA DOČASNÉHO ZÁBORU STAVBY
- HRANICE BPEJ
- KÓD BPEJ
- 32112

MĚŘÍTKO:



F.2.
PDPS

PDFS

SOUŘADNICOVÝ SYSTÉM: S-JTSK		VÝŠKOVÝ SYSTÉM: BpV	
KRESLIL:	ING. LUKÁŠ TOBEŠ		
ZPRACOVAL:	ING. LUKÁŠ TOBEŠ		
TECHNICKÁ KONTROLA:	ING. JAN MACHEK		FÖRSTEROVA Č.P. 175, 566 01 VYSOKÉ MÝTO EMAIL: MDS@MDSPROJEKT.CZ
ZODPOVĚDNÝ PROJEKTANT:	ING. LUKÁŠ TOBEŠ		
HLAVNÍ PROJEKTANT:	ING. JAN BURSA		
KRAJ: PARDUBICKÝ	OKRES: SVITAVY	OBEC: VENDOL	STUPEŇ: PDPS
INVESTOR: SPRÁVA A ÚDRŽBA SILNIC PARDUBICKÉHO KRAJE			ZAK.ČÍSLO: 2378-21-3
AKCE: REKONSTRUKCE SILNICE III/3661 KŘÍŽ. I/34 – VENDOL			ARCHIVNÍ ČÍSLO: 2378
OBJEKT: F.2. ZEMĚDĚLSKÁ PŘÍLOHA			DATUM: 05/2021
OBSAH: SITUACE DOTČENÝCH POZEMKŮ ZPF			FORMÁT: 4x4
			MĚŘÍTKO: 1:1000
			ČÍSLO SOUPRAVY: ČÍSLO PŘÍLOHY: F.2.1.